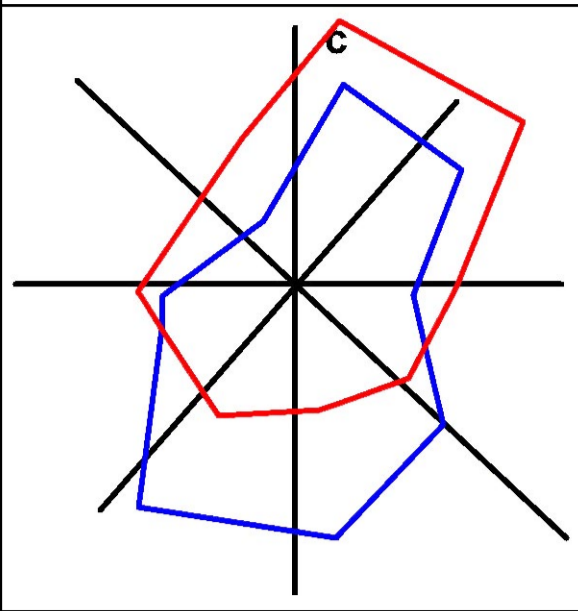
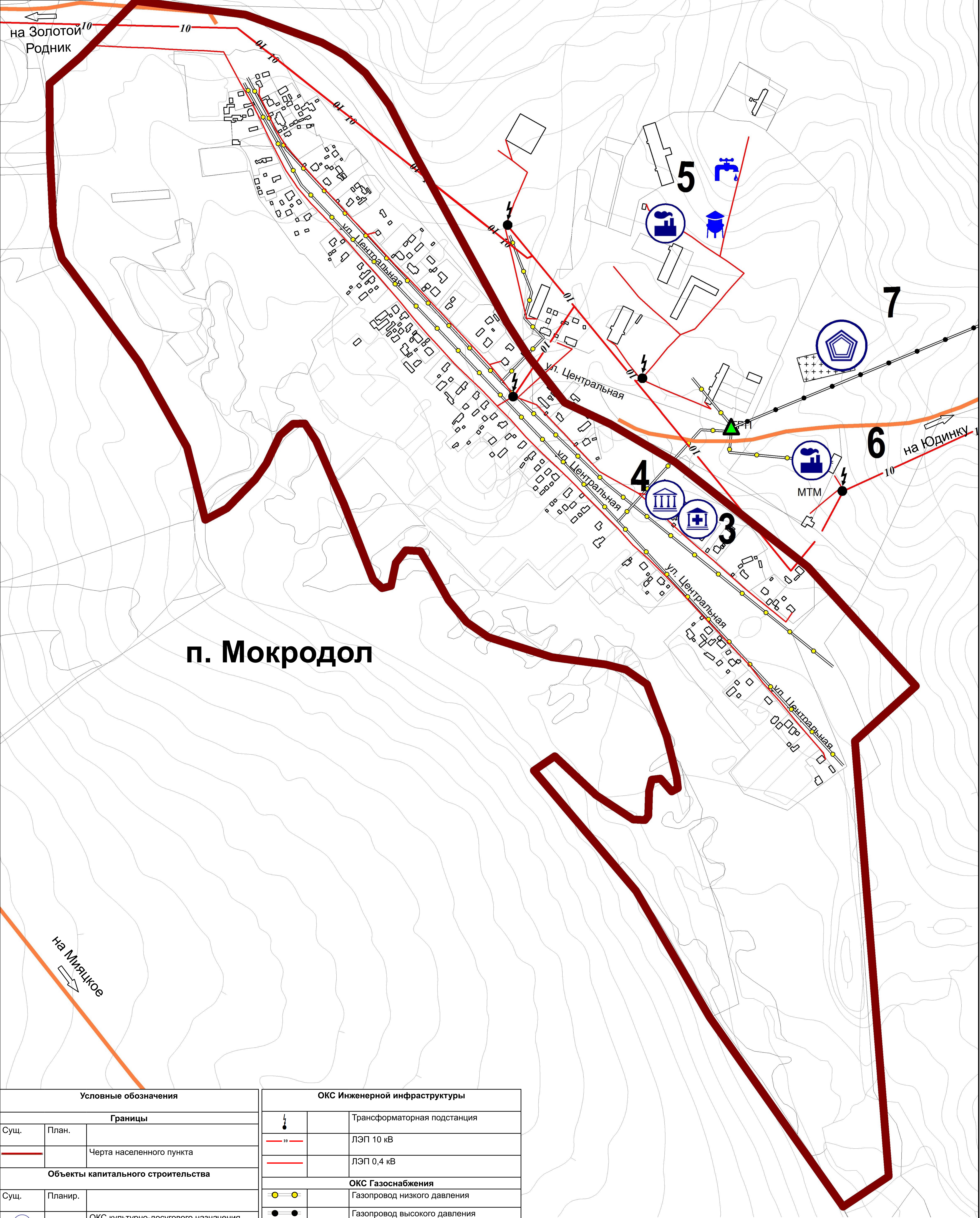


# Карта современного состояния и использования территории в границах населенного пункта Мокродол МО Юдинский сельсовет Асекеевского района Оренбургской области М 1:2000



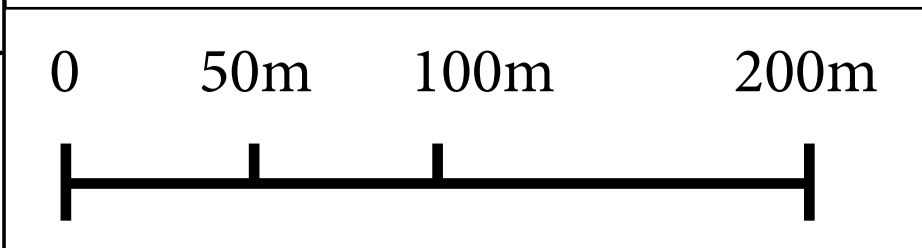
Наименования объектов (номера дана по единой системе нумерации сельсовета)	
3.	ФАП
4.	Клуб
5.	МТФ
6.	МТМ
7.	Кладбище



**п. Мокродол**

Условные обозначения		
<b>Границы</b>		
Сущ.	План.	
		Черта населенного пункта
<b>Объекты капитального строительства</b>		
Сущ.	Планир.	
		ОКС культурно-досугового назначения
		ОКС здравоохранения
		ОКС производственного и коммунально-складского назначения
		ОКС специального назначения
<b>Территории</b>		
		Кладбище

ОКС Инженерной инфраструктуры		
		Трансформаторная подстанция
		ЛЭП 10 кВ
		ЛЭП 0,4 кВ
<b>ОКС Газоснабжения</b>		
		Газопровод низкого давления
		Газопровод высокого давления
		Газорегуляторный пункт (ГРП)
<b>ОКС Водоснабжения</b>		
		Водонапорная башня
		Водозабор
<b>ОКС внешнего автомобильного транспорта</b>		
		Автомобильная дорога местного значения



	Директор ООО «ОРСК ГЕОКАД»	Орехов В.А.
	Исполнитель	Сидорова А.В.
	Исполнитель	Бондарь Р.Г.
	Нормоконтроль и технолог	Кузнецова Т.Ю.
Объект	Генеральный план МО Юдинский сельсовет Асекеевского района Оренбургской области	
2013 г.	Карта современного состояния и использования территории в границах населенного пункта Мокродол МО Юдинский сельсовет Асекеевского района Оренбургской области	
М 1:2 000	Том	Лист
	Изд. ОГК-174-ТО-ПТ.ПЗ.БЗ.2012	МК № 2012-107216 от 11.12.2012